1:2,500 国土基本図
IX－LF　082

# 旭市地形図　43

資料4

計画図NO.43（1/6）

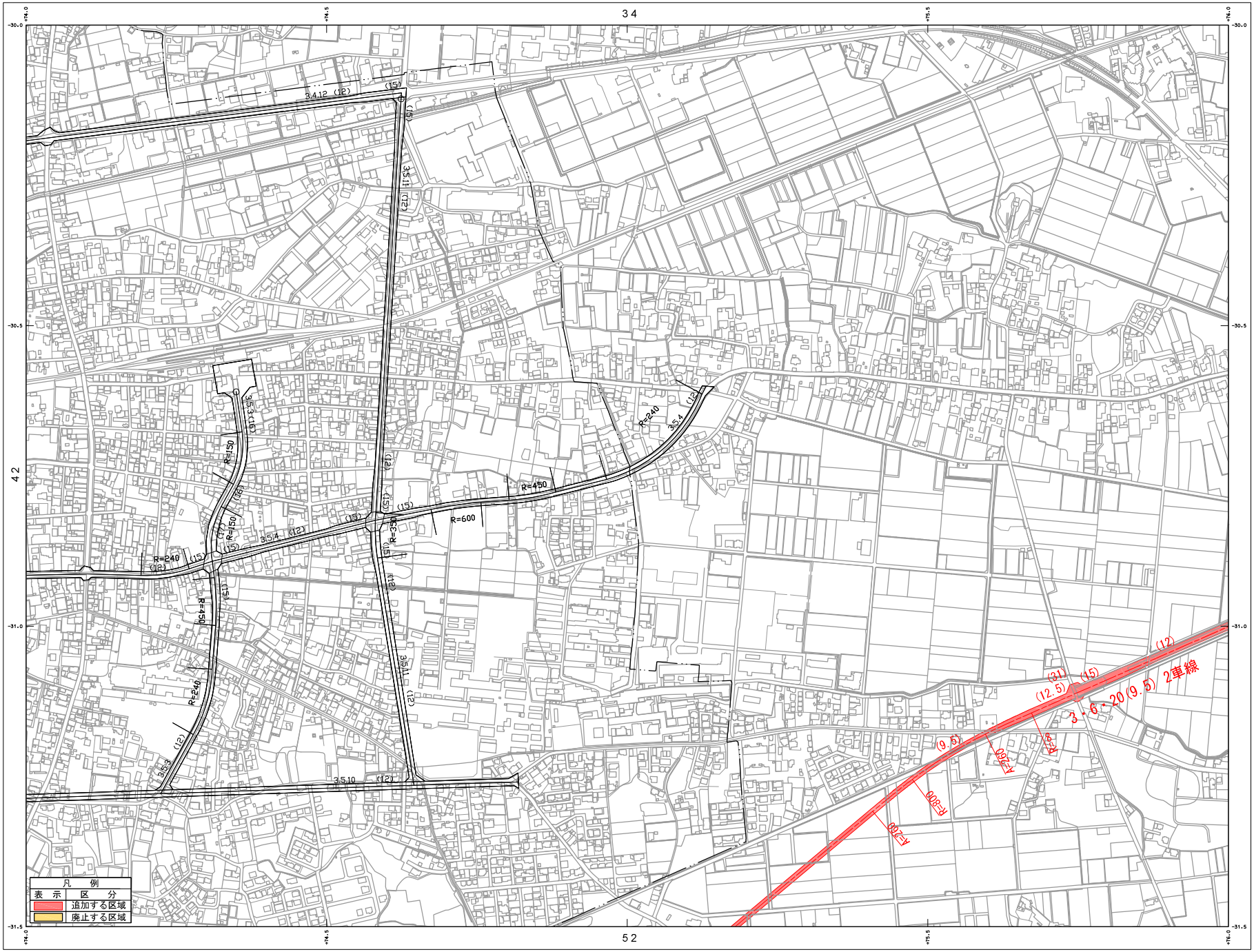


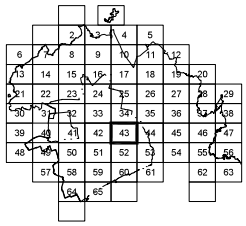

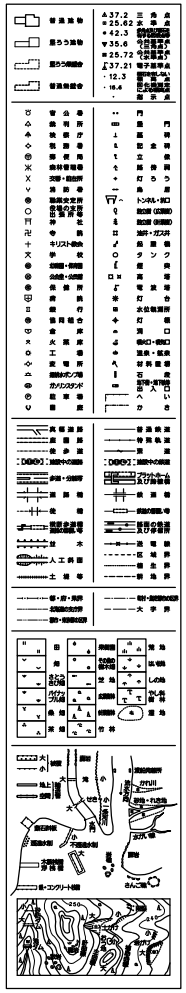


国際航業株式会社調製

平成18年測量

1:2,500

「この測量成果は、国土地理院長の助言をうけて得たものである
（助言番号）　平18　関公　第２２３号」

著作権所有業務行者　旭市
許可なく複製を禁ずる

IX－LF 082

1:2,500 国土基本図

IX－LF　091

# 旭市地形図　44

計画図NO.44（2/6）

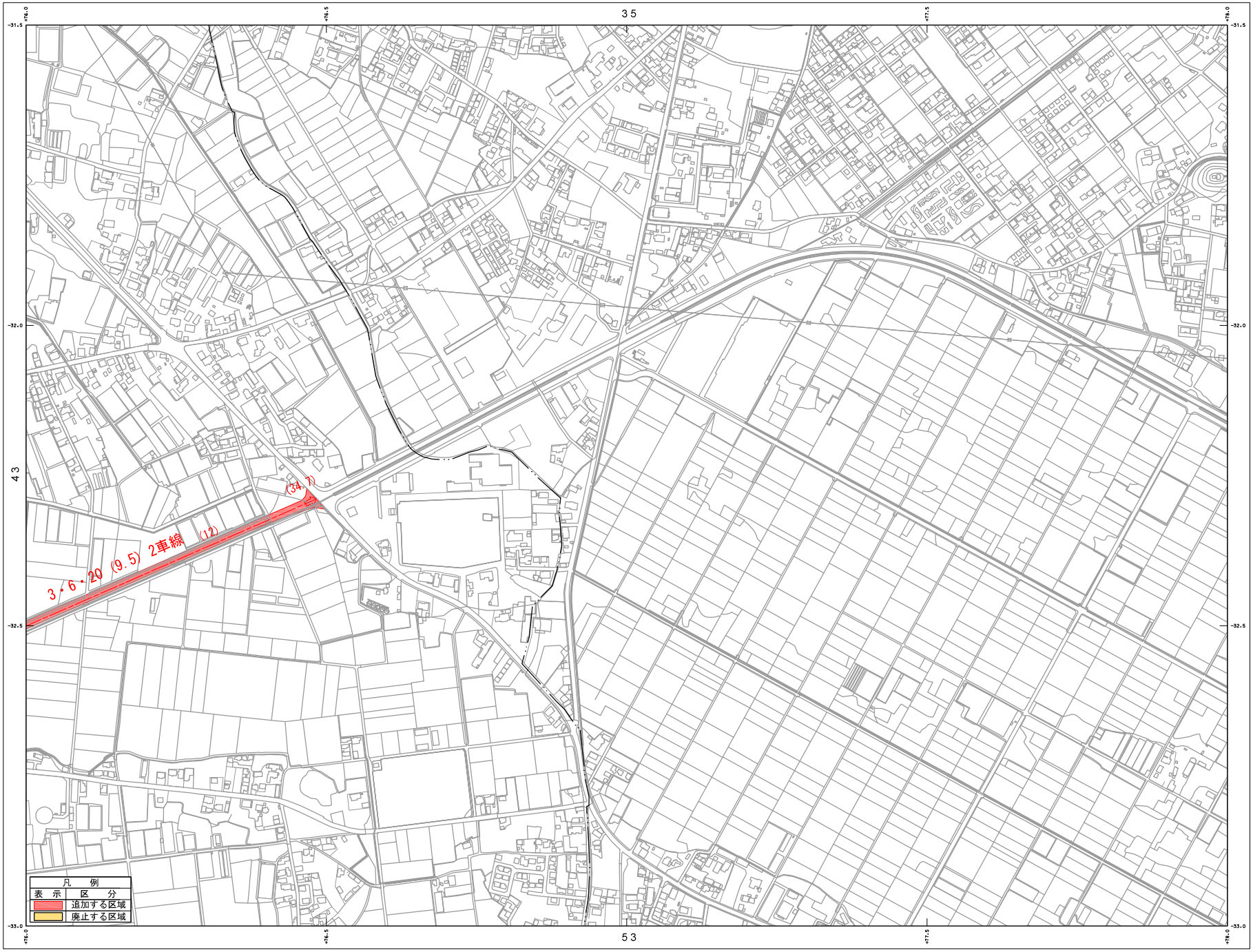


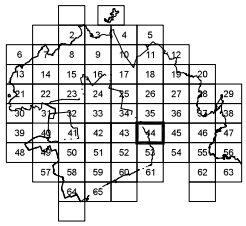

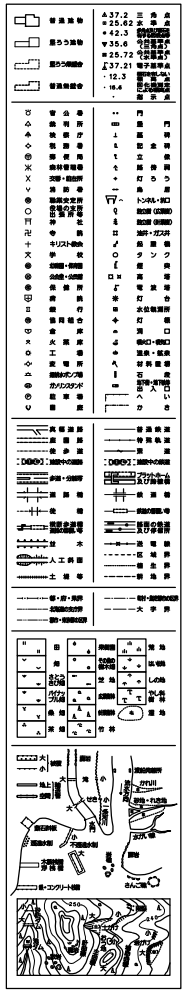


国際航業株式会社調製

平成18年測量

1:2,500

「この測量成果は、国土地理院長の助言をうけて得たものである（助言番号）平18　関公　第２２３号」

著作権所有業務行者　旭市

新規なく保証を放する

座標系は平成14年国土交通省告示第9号の規定による第IX座標系

平面直角座標値は世界測地系による

投影は横メルカトル図法

図等に表示してある座標値はキロメートル単位

方眼は0.5キロメートル間隔

高さの基準は東京湾の平均海面

等高線の間隔は2メートル

IX－LF 091

1:2,500 国土基本図
IX－ＬＦ　０７３

# 旭 市 地 形 図　４９

計画図NO.49（3/6）

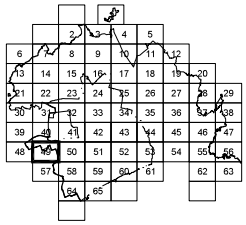

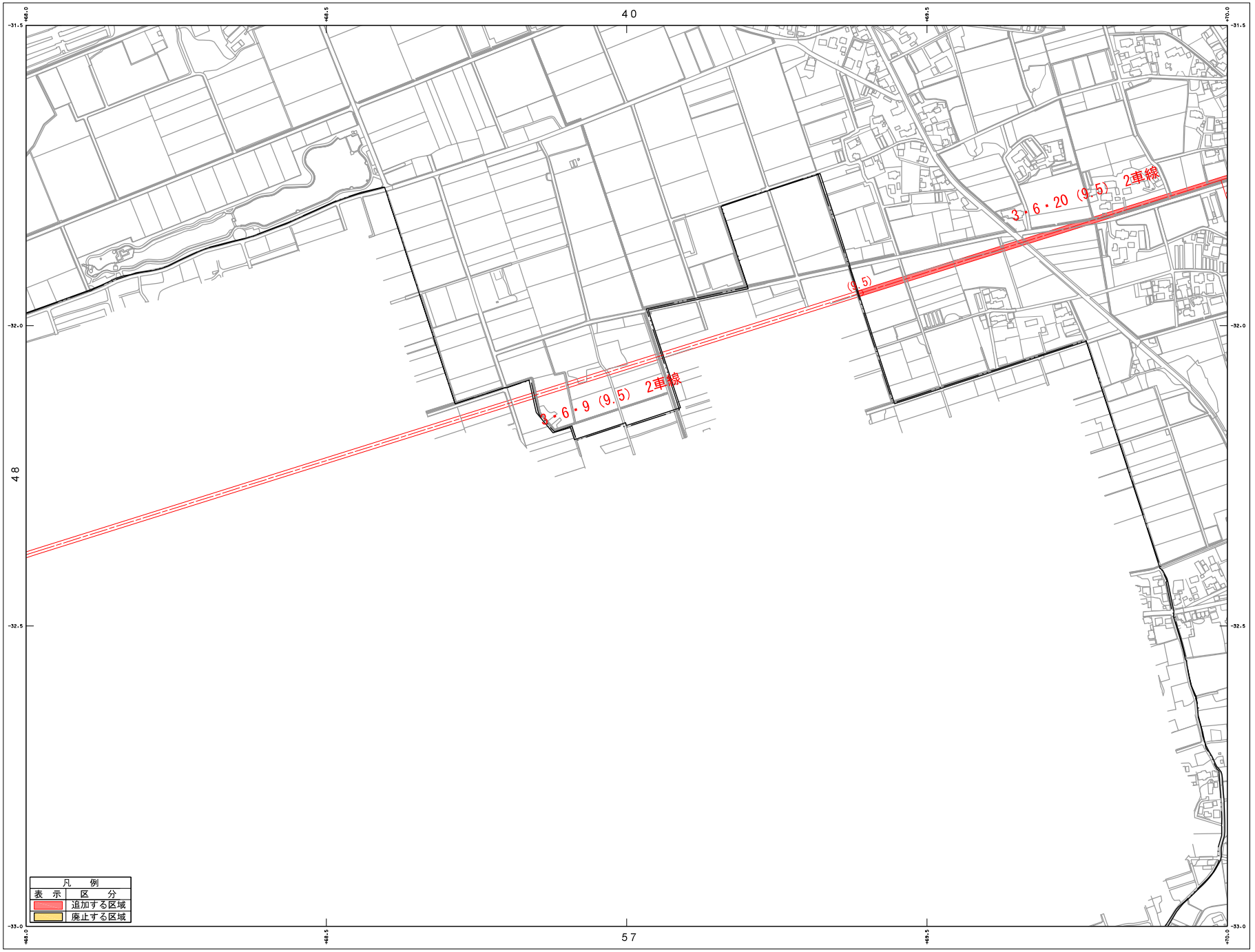


記　号

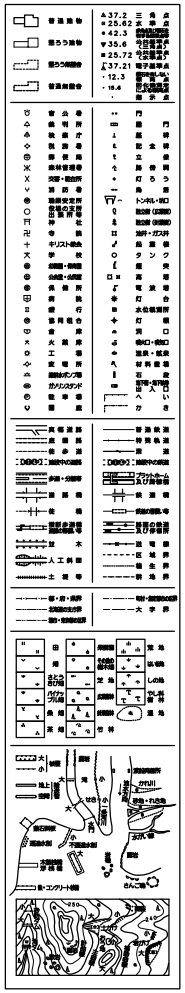

IX－ＬＦ　０７３

国際航業株式会社調製

平成18年測量

1:2,500

「この測量成果は、国土地理院長の助言をうけて得たものである（助言番号）　平18　関企　第２２３号」

旭　市

1:2,500 国土基本図
IX－ＬＦ　074

# 旭市地形図　50



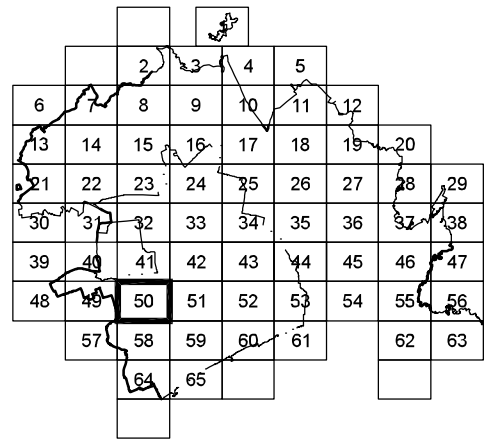

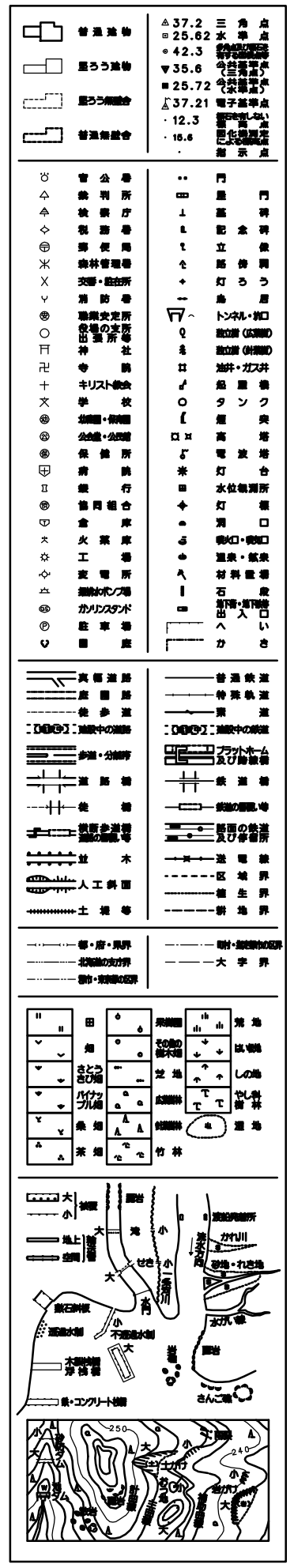


1:2,500

IX－ＬＦ　074

1:2,500 国土基本図
IX－LF　083

# 旭市地形図　51

計画図NO.51（5/6）

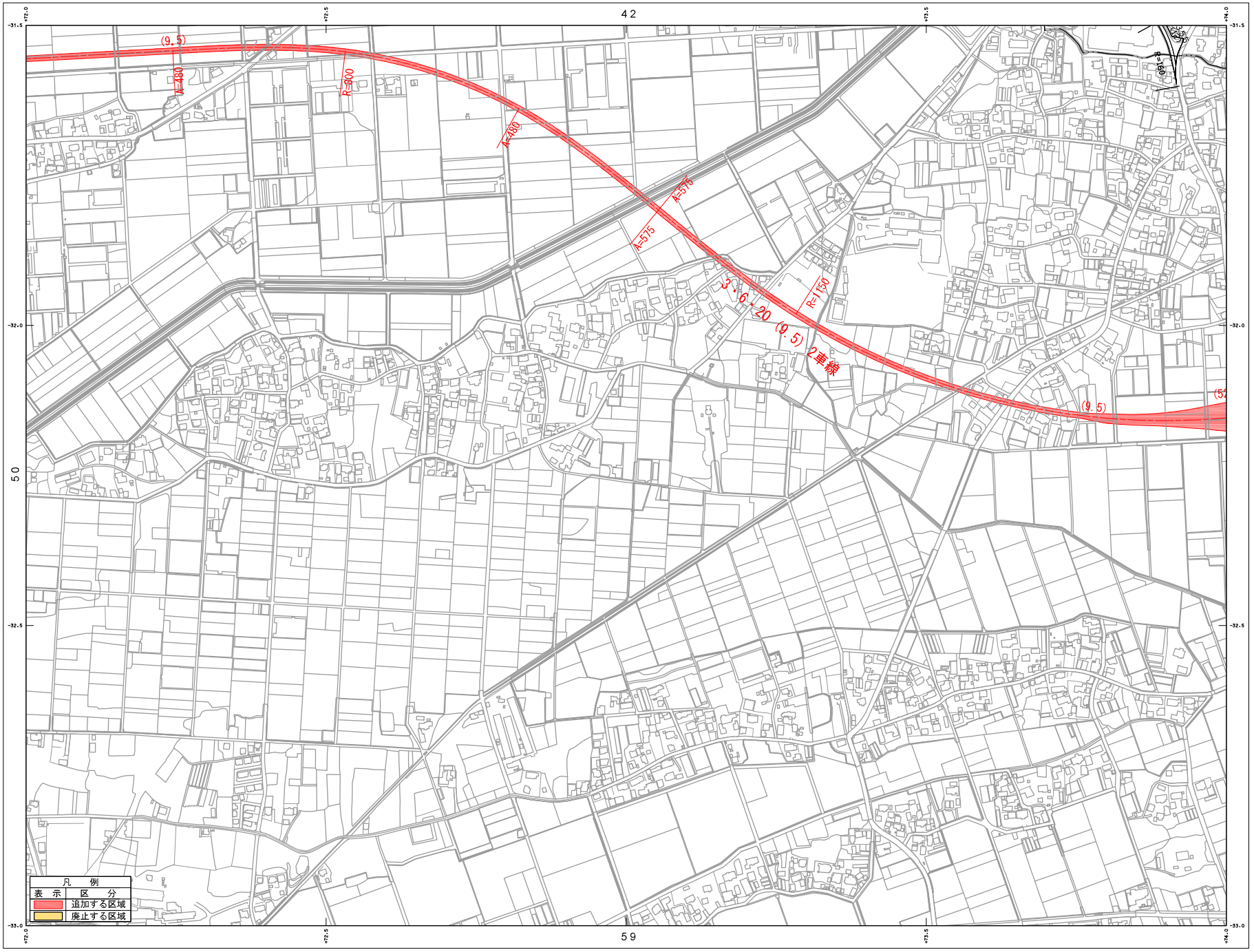


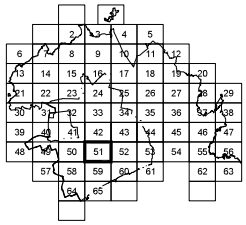

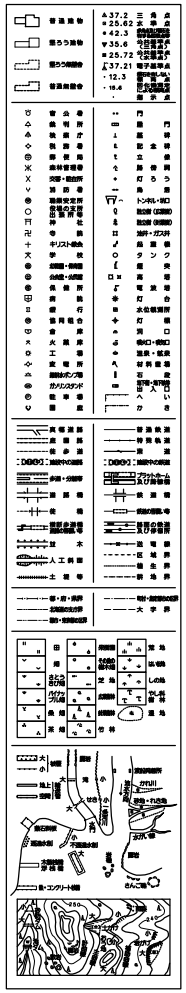




国際航業株式会社調製

平成18年測量

1:2,500

「この測量成果は、国土地理院長の助言をうけて得たものである（助言番号）平18 関公 第223号」

著作権所有業務行者　旭市
許可なく複製を禁ずる

IX－LF　083

1:2,500 国土基本図

IX－ＬＦ　０８４

# 旭 市 地 形 図　５２

計画図NO.52（6/6）

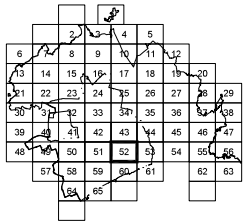

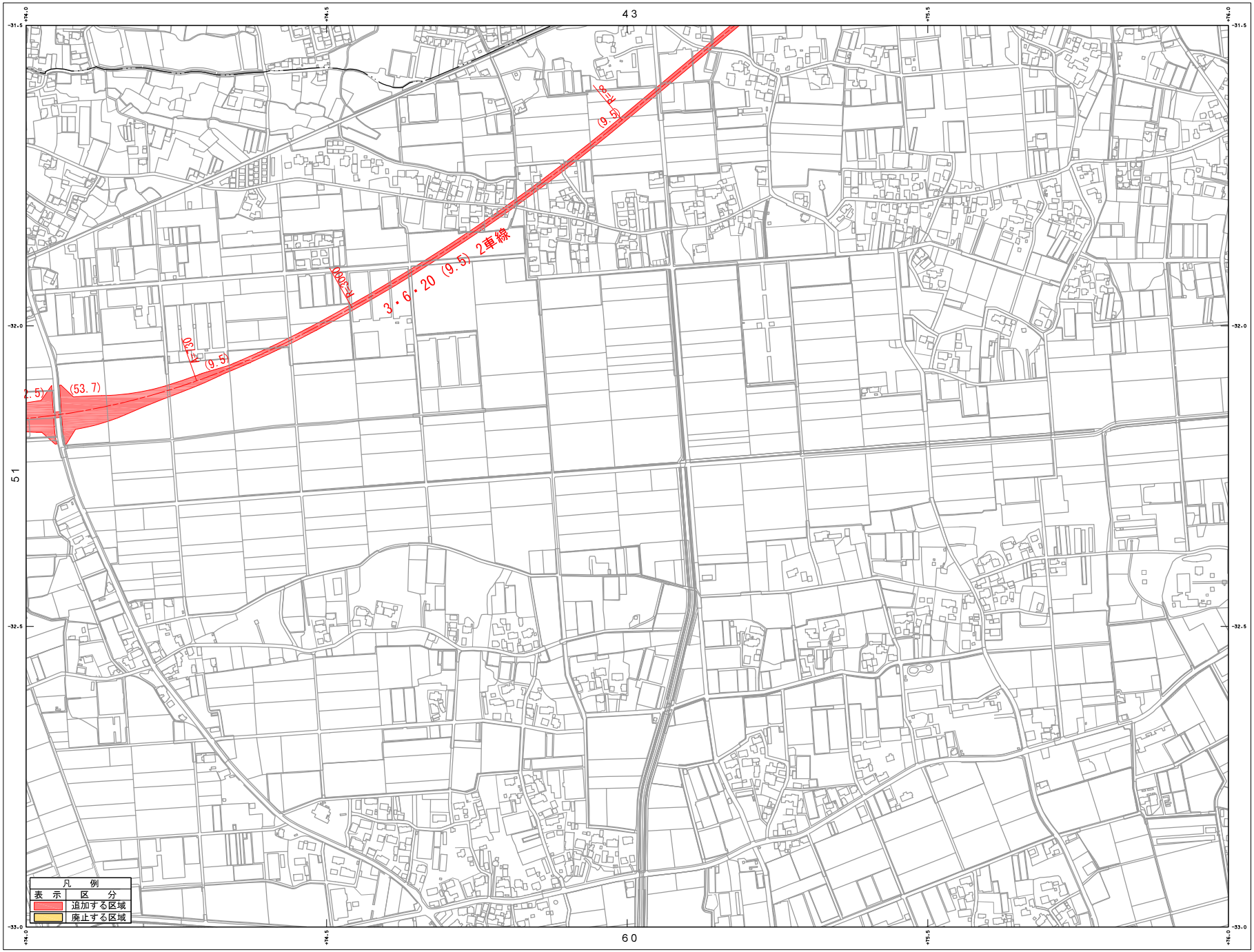


記号

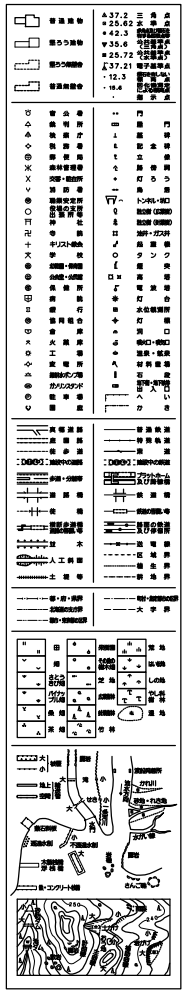







座標系は平成14年国土交通省告示第9号の規定による第Ⅸ座標系
平面直角座標は世界測地系による
数値は国メルカトル図法
図郭に表示してある座標値はキロメートル単位
方眼は0.5キロメートル間隔
高さの基準は東京湾の平均海面
等高線の間隔は2メートル

平成18年測量

1:2,500

0 50 100 200 300 400 500m

「この測量成果は、国土地理院長の助言をうけて得たものである（助言番号） 平18 関公 第２２５号」

著作権所有営農飛行者　旭　市

許可なく複製を禁ずる

国際航業株式会社調製

IX－ＬＦ０８４