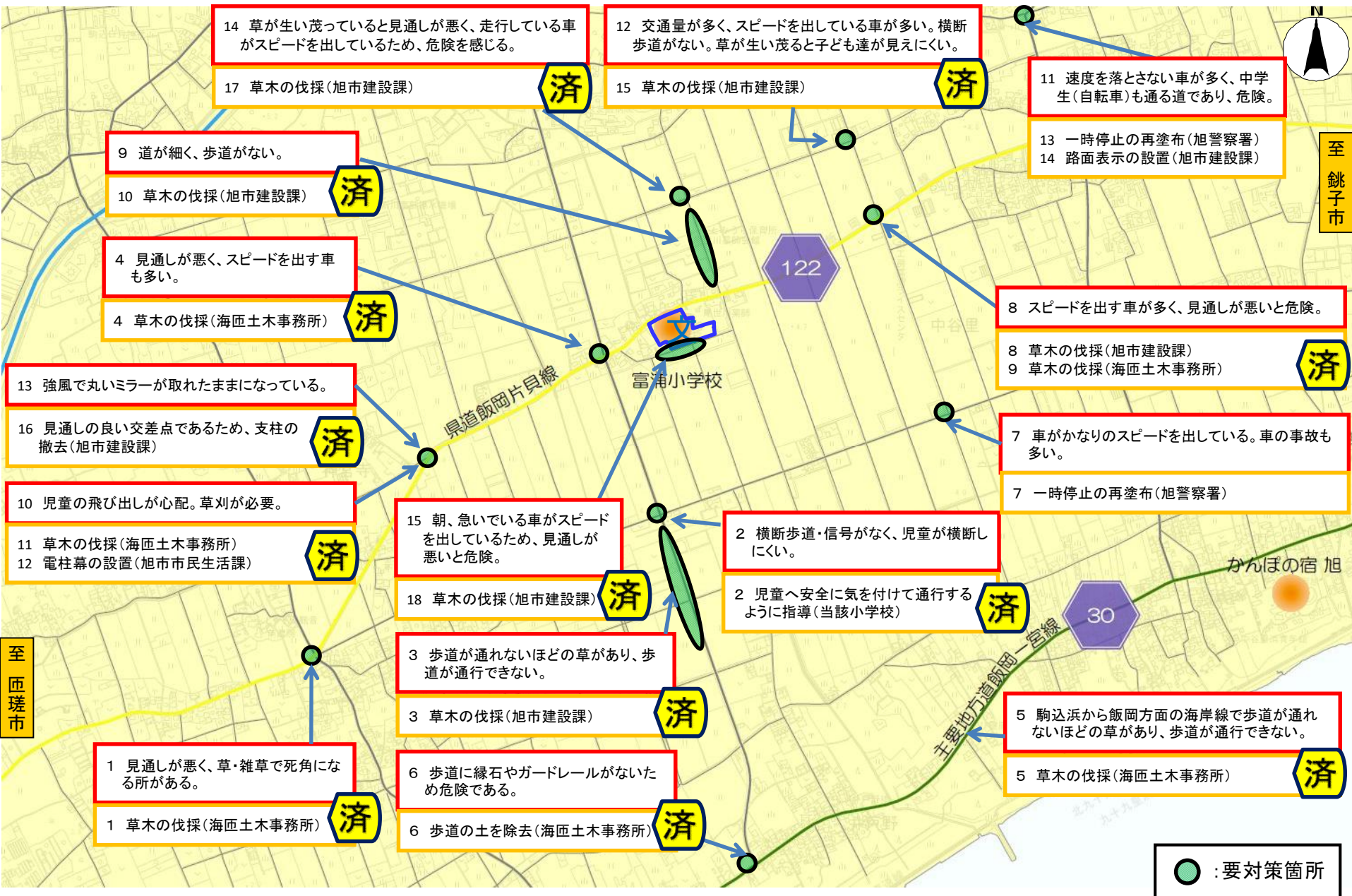


千葉県 旭市立富浦小学校校区（通学路合同点検 要対策箇所）

【合同点検メンバー】旭市教育委員会、富浦小学校、PTA、千葉県海匠土木事務所、旭市建設課、旭警察署



千葉県 旭市立矢指小学校校区 (通学路合同点検 要対策箇所)

【合同点検メンバー】旭市教育委員会、矢指小学校、千葉県海匠土木事務所、旭市建設課、旭警察署



千葉県 旭市立嚶鳴小学校校区 (通学路合同点検 要対策箇所)

【合同点検メンバー】旭市教育委員会、嚶鳴小学校、PTA、千葉県海匠土木事務所、旭市建設課、旭警察署



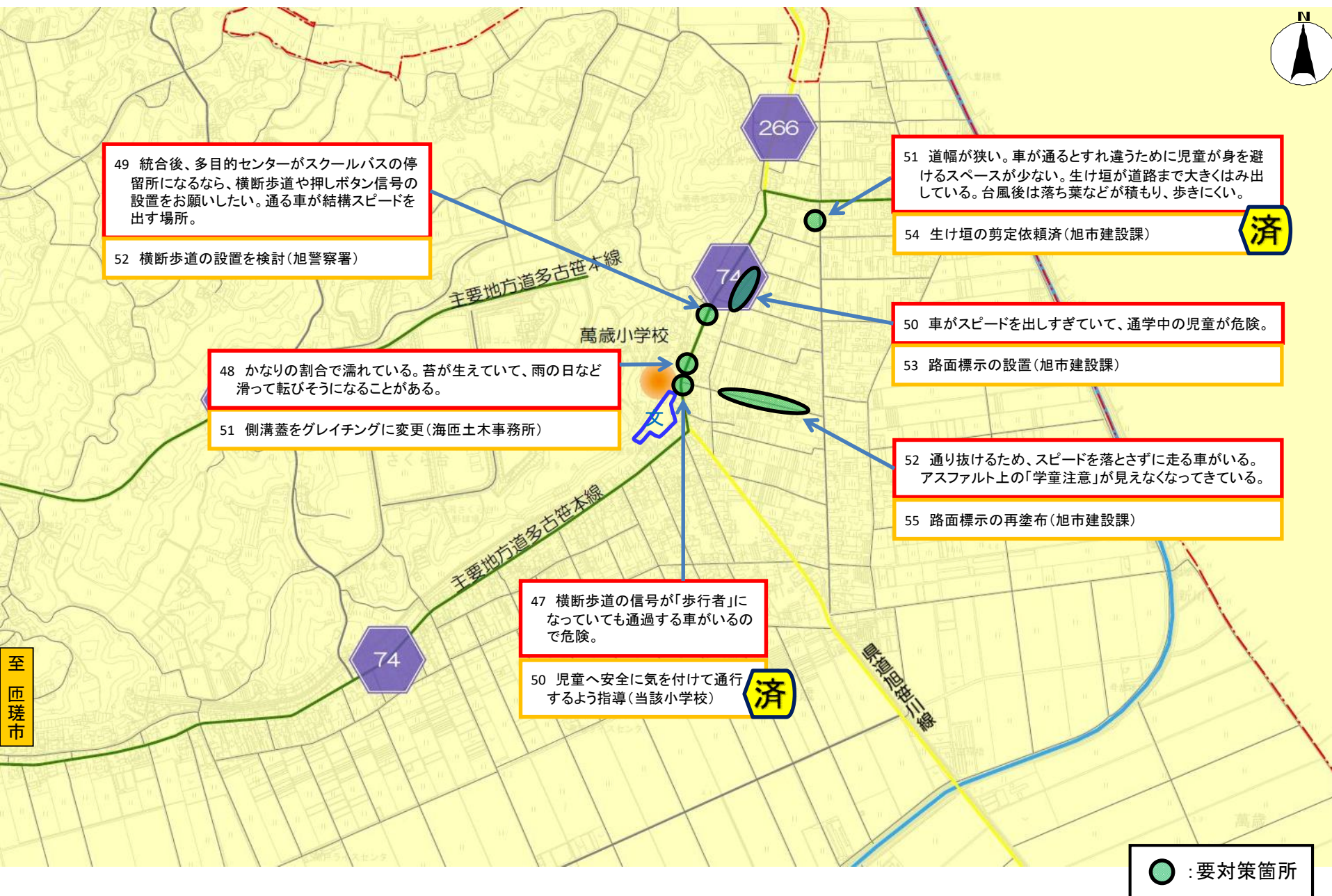
千葉県 旭市立三川小学校校区（通学路合同点検 要対策箇所）

【合同点検メンバー】旭市教育委員会、三川小学校、PTA、千葉県海匠土木事務所、旭市建設課、旭警察署

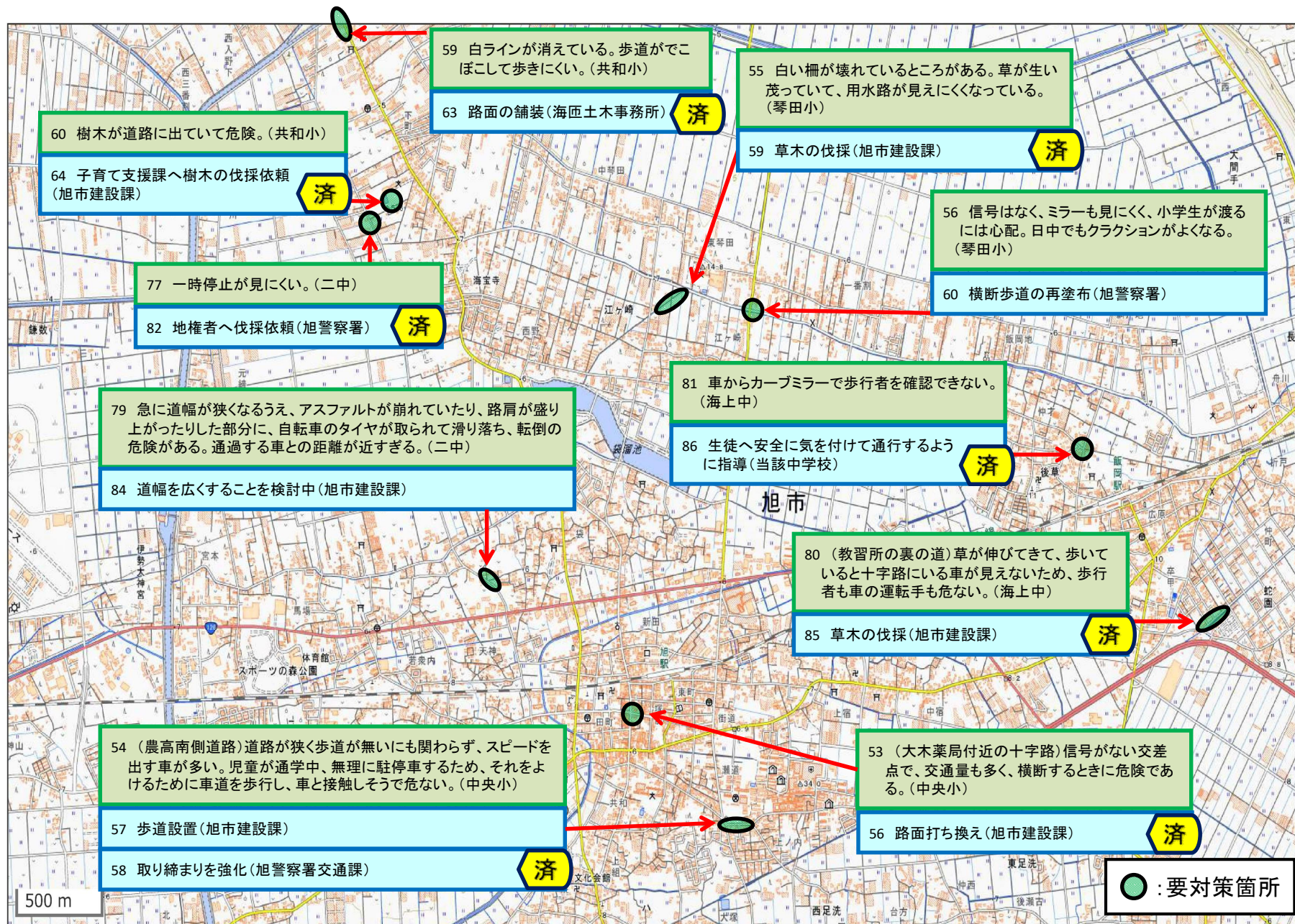


千葉県 旭市立萬歳小学校校区 (通学路合同点検 要対策箇所)

【合同点検メンバー】旭市教育委員会、萬歳小学校、PTA、千葉県海匠土木事務所、旭市建設課、旭警察署

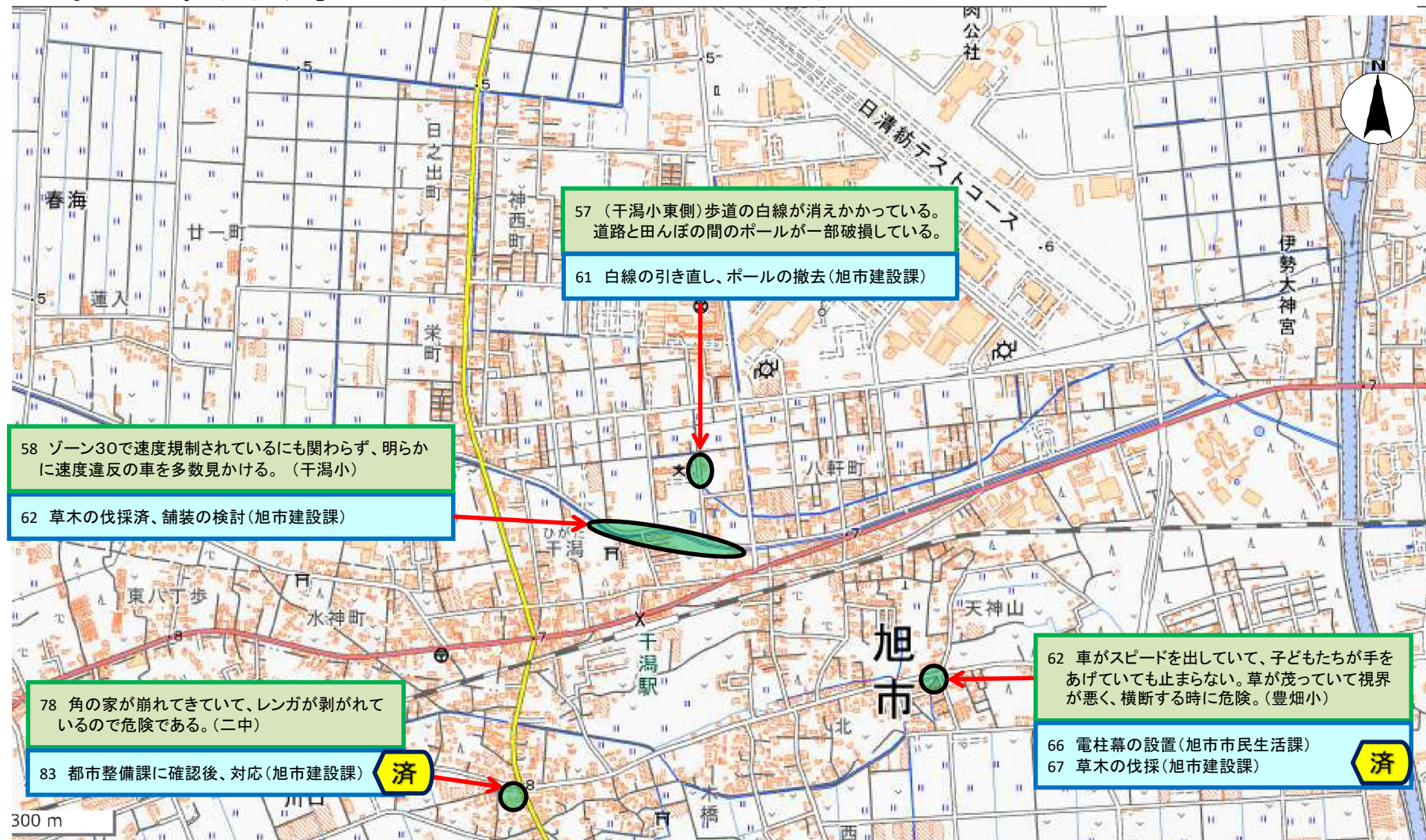


旭市中央部 (R7通学路点検 要対策箇所) ※電子地形図25000(国土地理院)を加工して作成



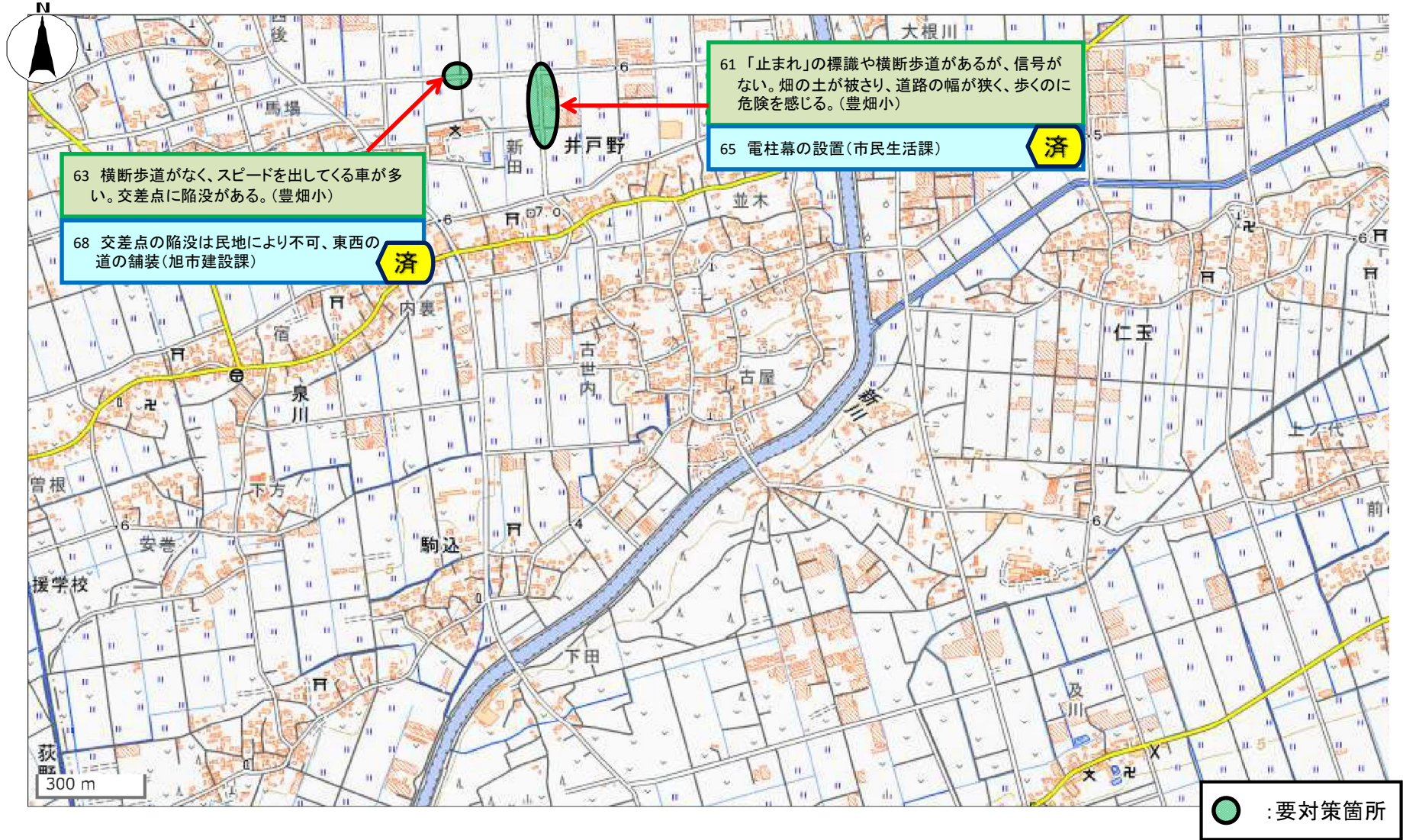
旭市西部(干潟地区付近)(R7通学路点検 要対策箇所)

※電子地形図25000(国土
地理院)を加工して作成

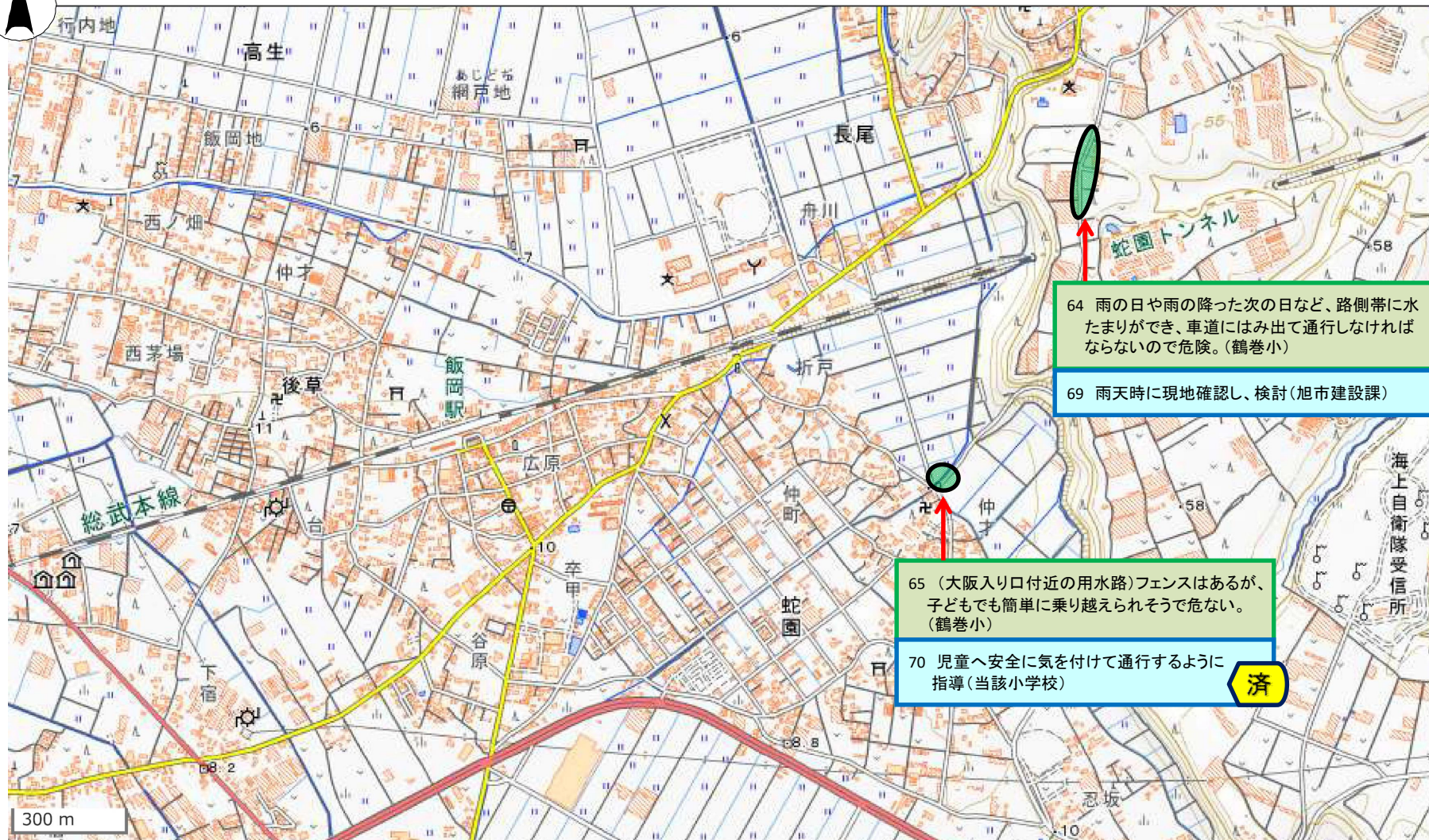


● :要対策箇所

旭市南西部 (R7通学路点検 要対策箇所) ※電子地形図25000(国土地理院)を加工して作成

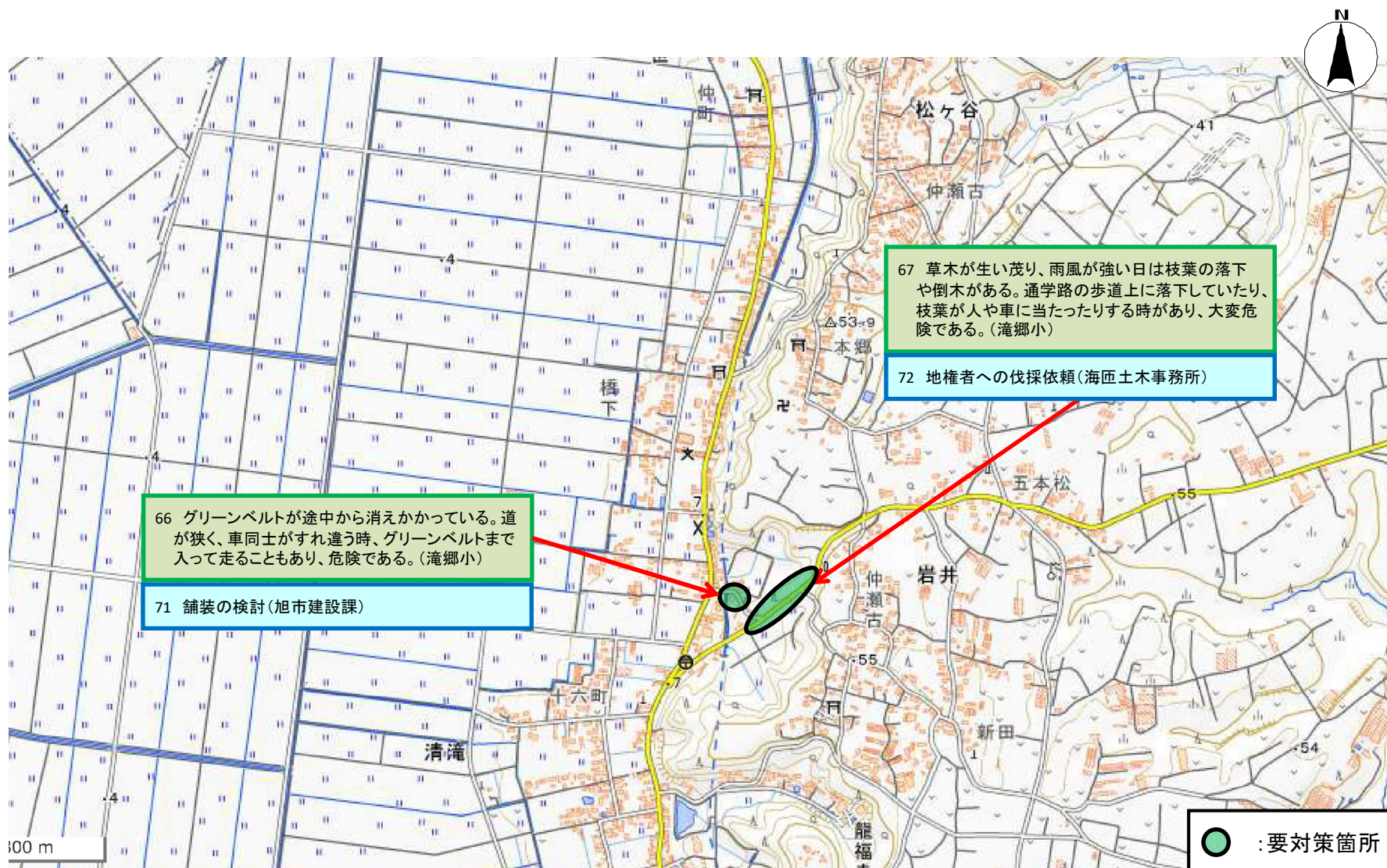


旭市東部 (R7通学路点検 要対策箇所) ※電子地形図25000(国土地理院)を加工して作成

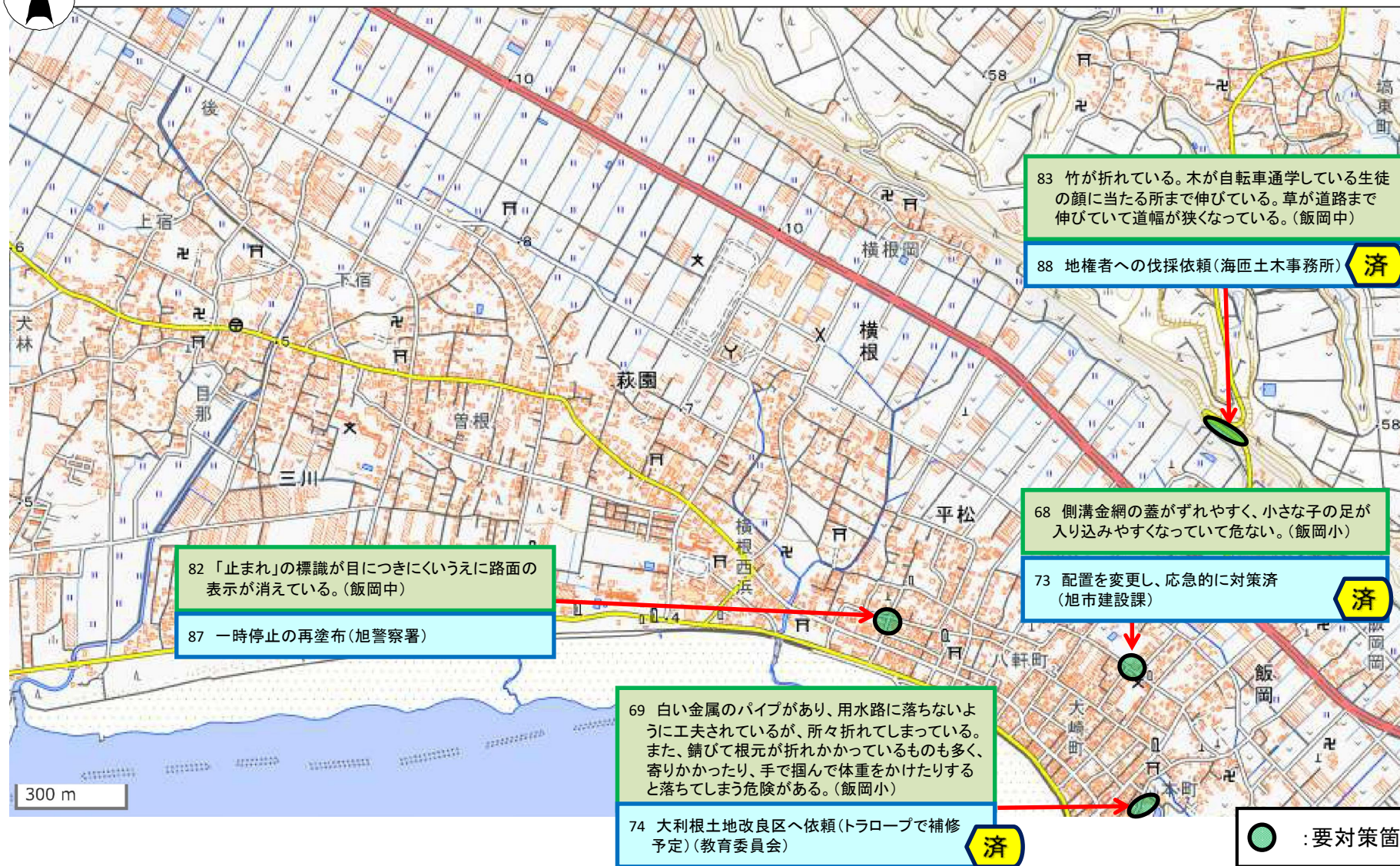


● : 要対策箇所

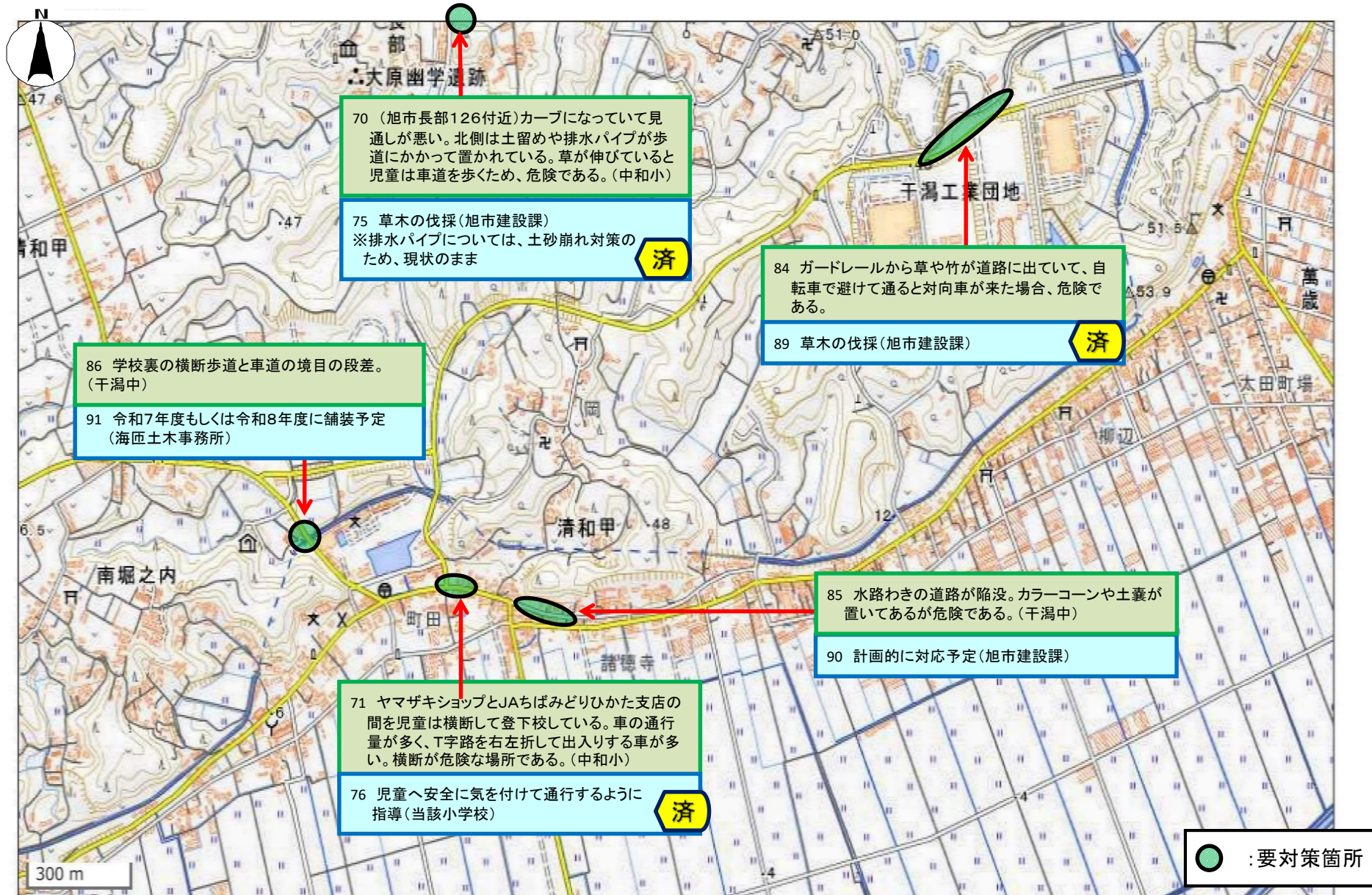
旭市北東部 (R7通学路点検 要対策箇所) ※電子地形図25000(国土地理院)を加工して作成



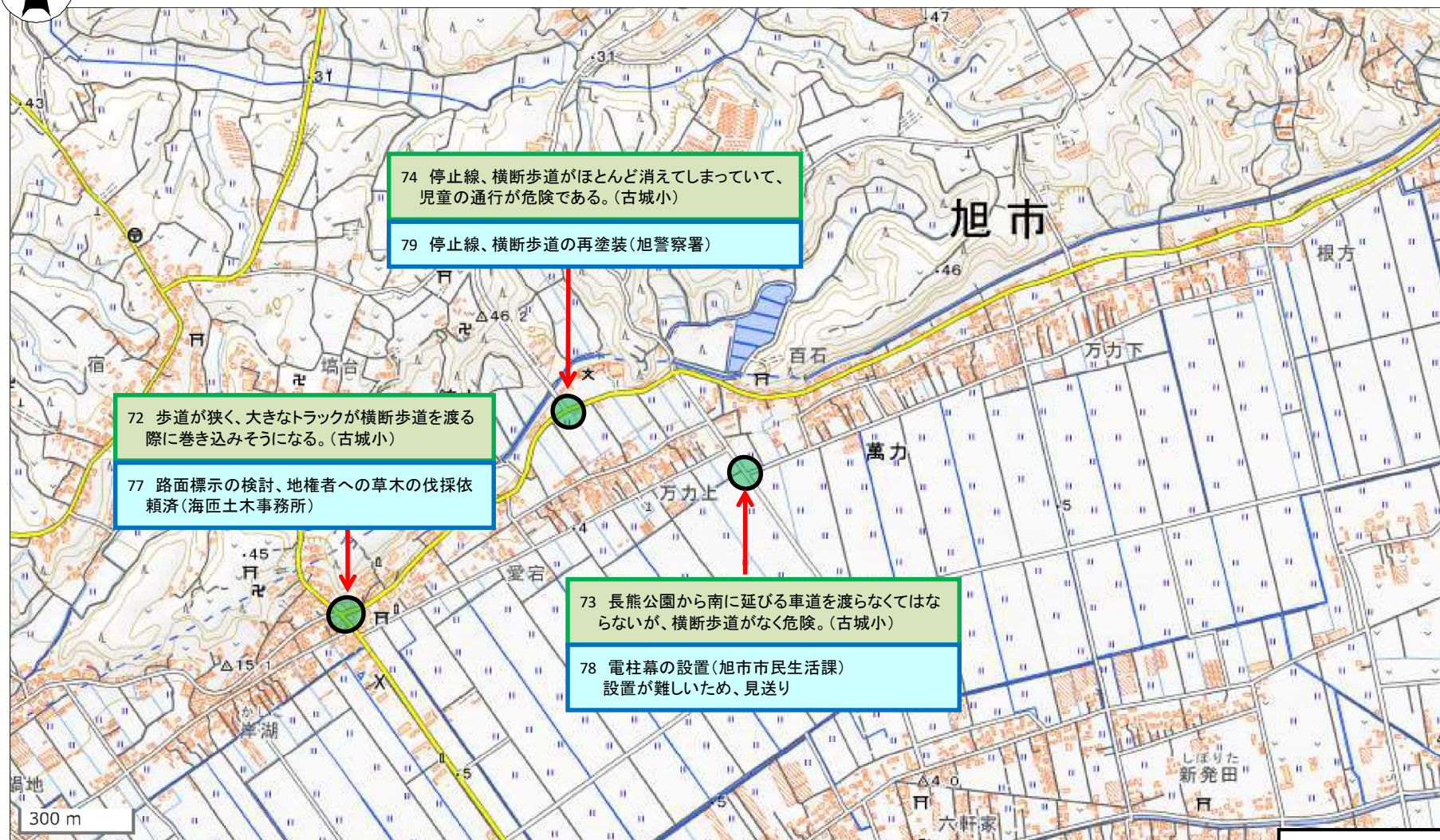
旭市南東部 (R7通学路点検 要対策箇所) ※電子地形図25000(国土地理院)を加工して作成



旭市北部 (R7通学路点検 要対策箇所) ※電子地形図25000(国土地理院)を加工して作成



旭市西北部（R7通学路点検 要対策箇所）※電子地形図25000(国土地理院)を加工して作成



● : 要対策箇所

旭市南部

(R7通学路点検 要対策箇所)

※電子地形図25000(国土地理院)を加工して作成



75 T字路のカーブミラーが見えにくい。(一中)

80 カーブミラーの角度の調整(旭市建設課)

76 崩れたブロック塀の一部が残っていて、塀が傾いている。

81 都市整備課に確認後、検討(旭市建設課)

● :要対策箇所