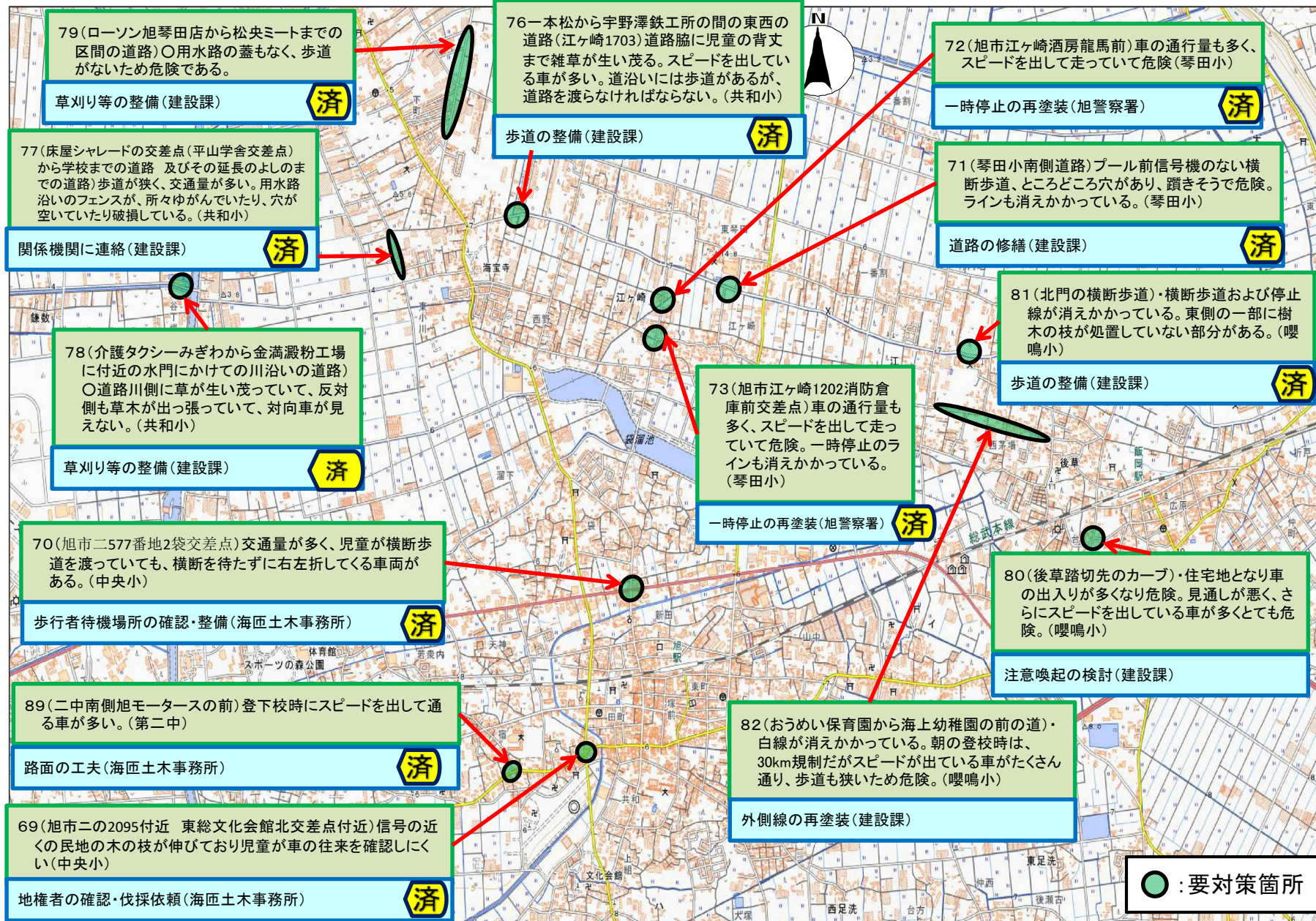
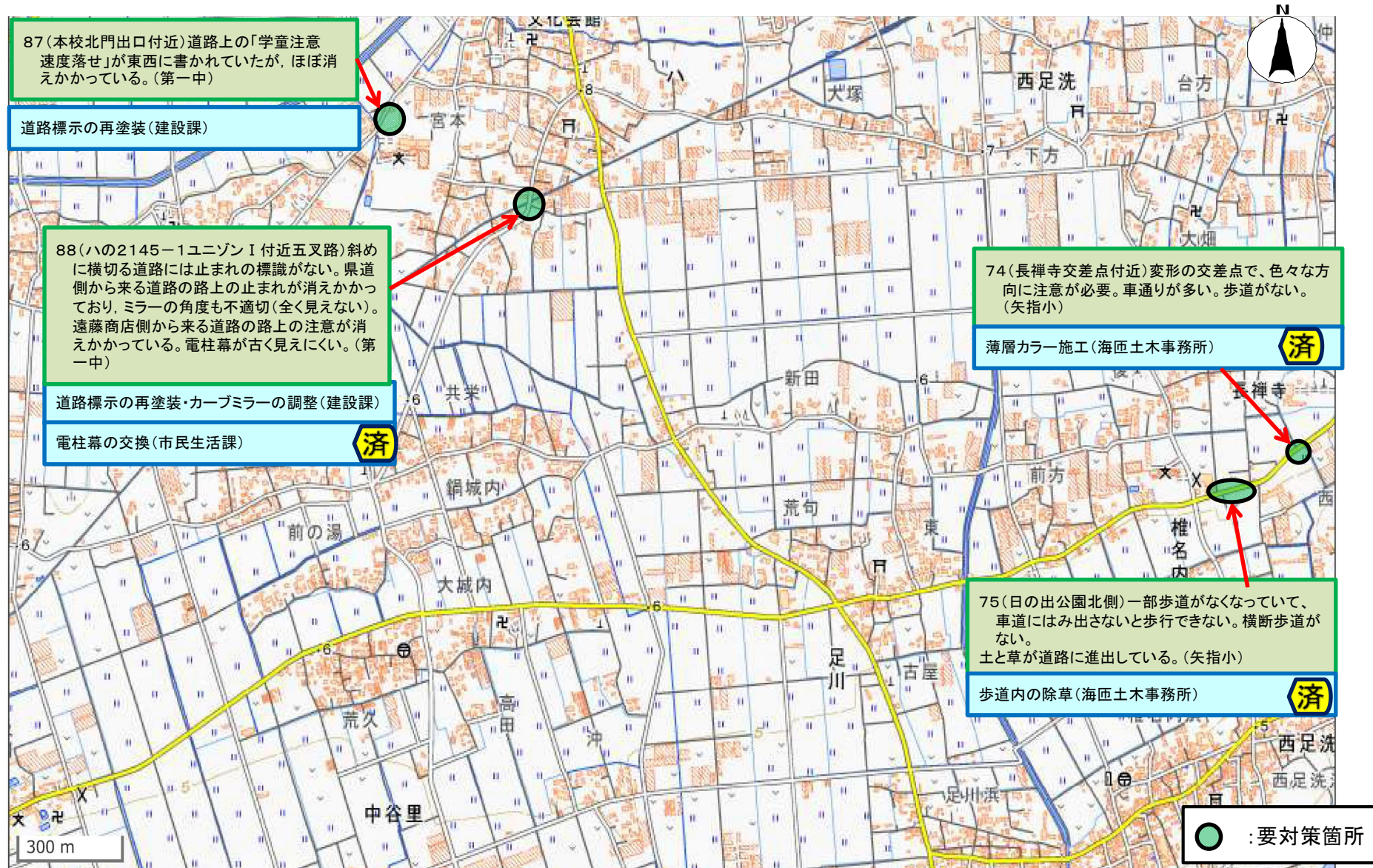


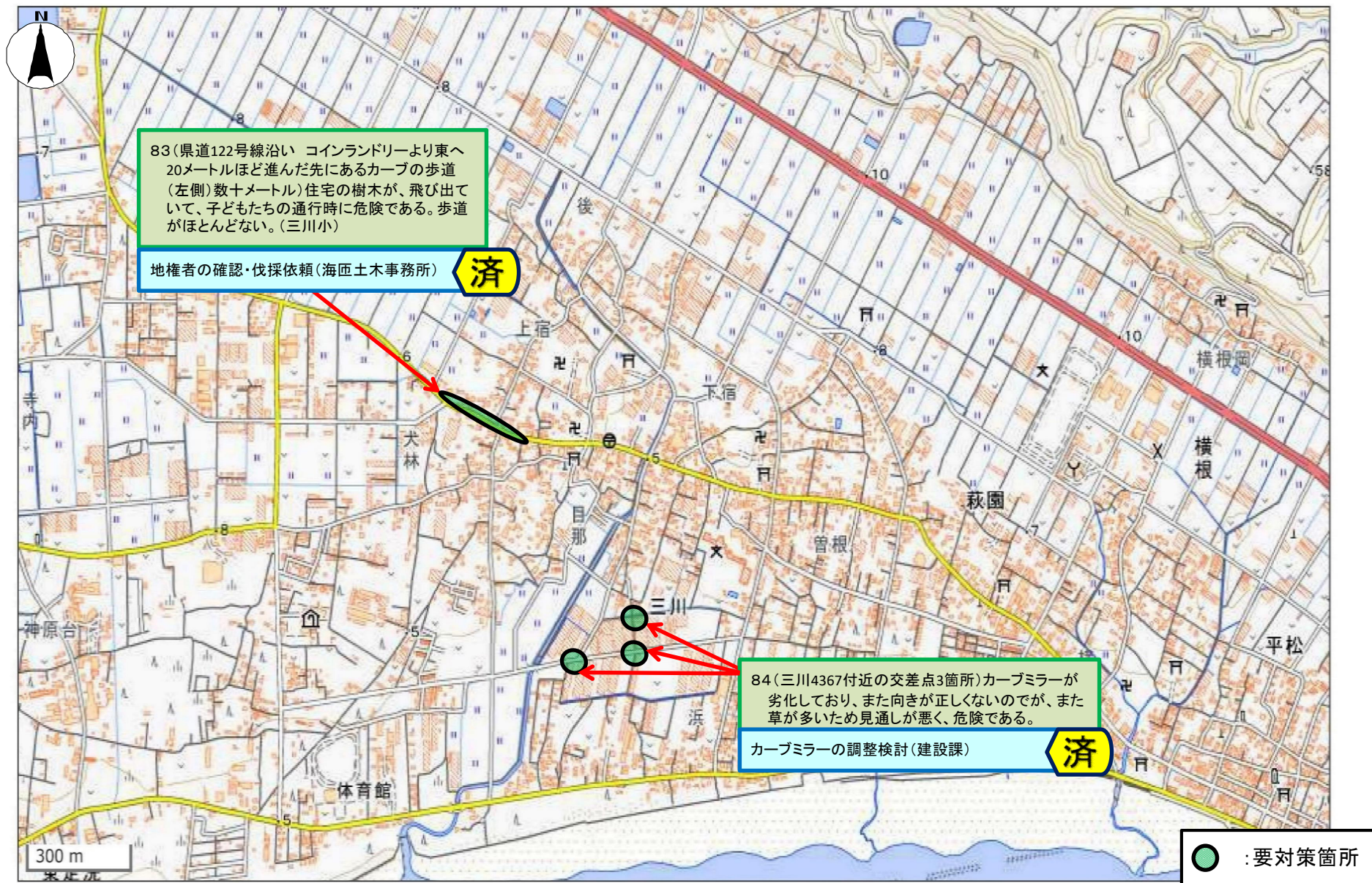
旭市中央部 (R5通学路点検 要対策箇所) ※電子地形図25000(国土地理院)を加工して作成



旭市南部 (R5通学路点検 要対策箇所) ※電子地形図25000(国土地理院)を加工して作成



旭市南東部（R5通学路点検 要対策箇所）※電子地形図25000（国土地理院）を加工して作成



旭市東部 (R5通学路点検 要対策箇所) ※電子地形図25000(国土地理院)を加工して作成



93(旭市見広544付近変形五叉路)カーブミラー
が見つらいので、高さや角度を調整してほしい。
(鶴巻小)

カーブミラーの調整(建設課)

済

94(旭市蛇園3782付近の県道71号線)カーブで
見通しが悪く、また車もスピードを出しているの
で、横断歩道を渡る際危険。(鶴巻小)

路面標示施工(海匠土木事務所)

済

95(県道71号線、見広坂の北斜面)歩道上方に
笹が張り出していて、落ちてくる危険がある。
(鶴巻小)

地権者の確認・伐採依頼中 支障箇所の伐採済
み(海匠土木事務所)

済

300 m

● : 要対策箇所

旭市北部 (R5通学路点検 要対策箇所) ※電子地形図25000(国土地理院)を加工して作成

