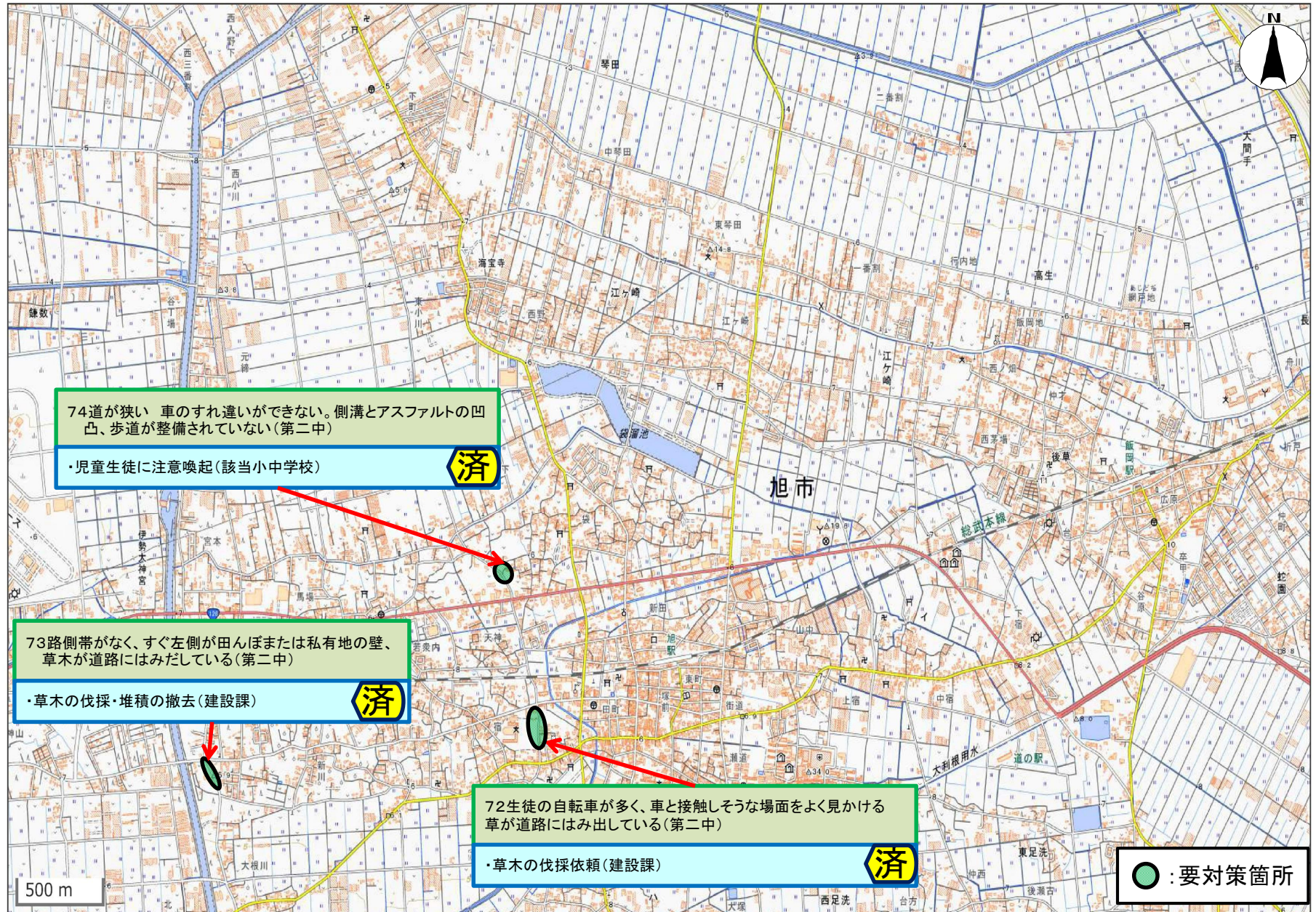
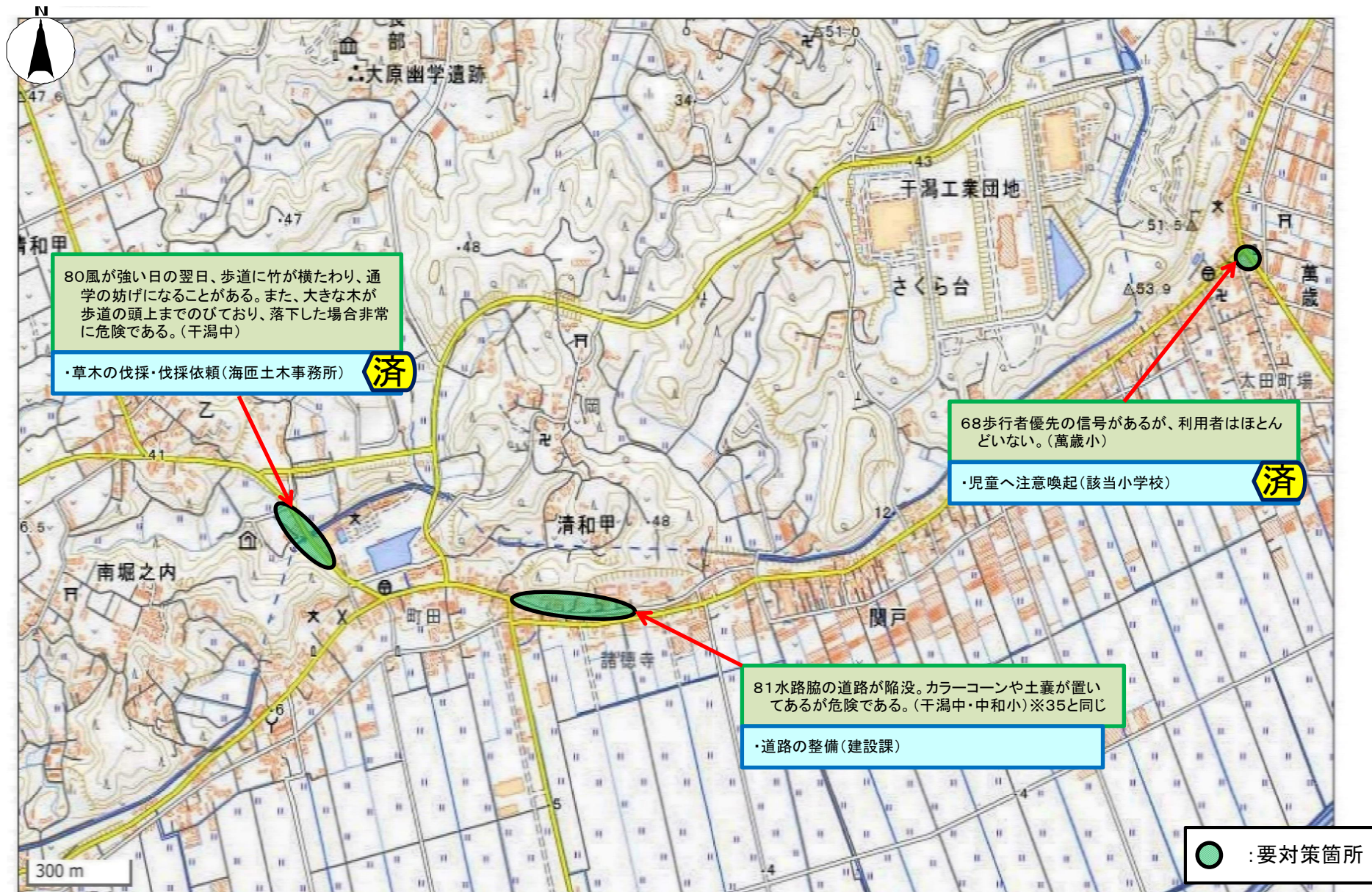


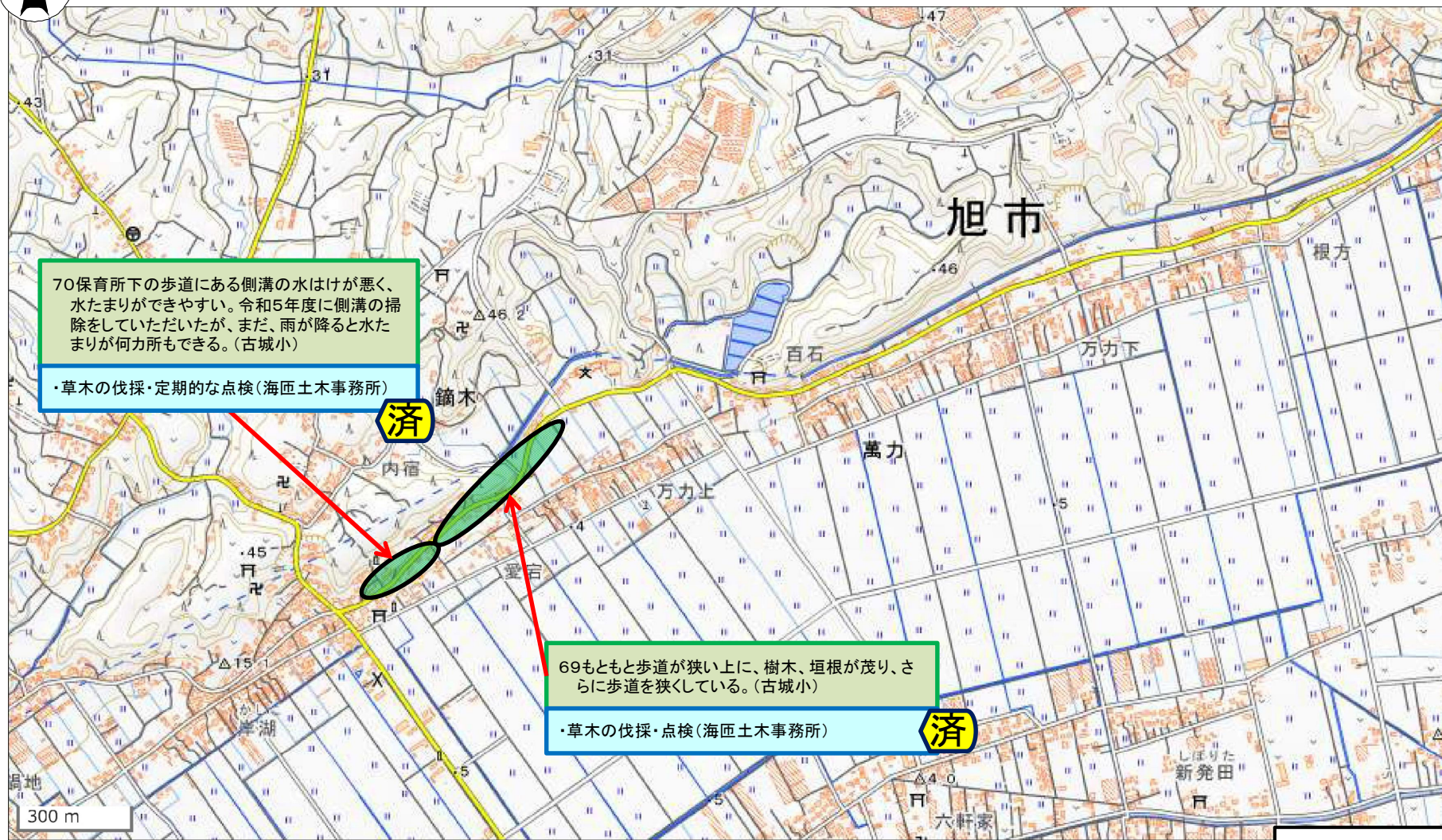
旭市中央部 (R6通学路点検 要対策箇所) ※電子地形図25000(国土地理院)を加工して作成



旭市北部 (R6通学路点検 要対策箇所) ※電子地形図25000(国土地理院)を加工して作成



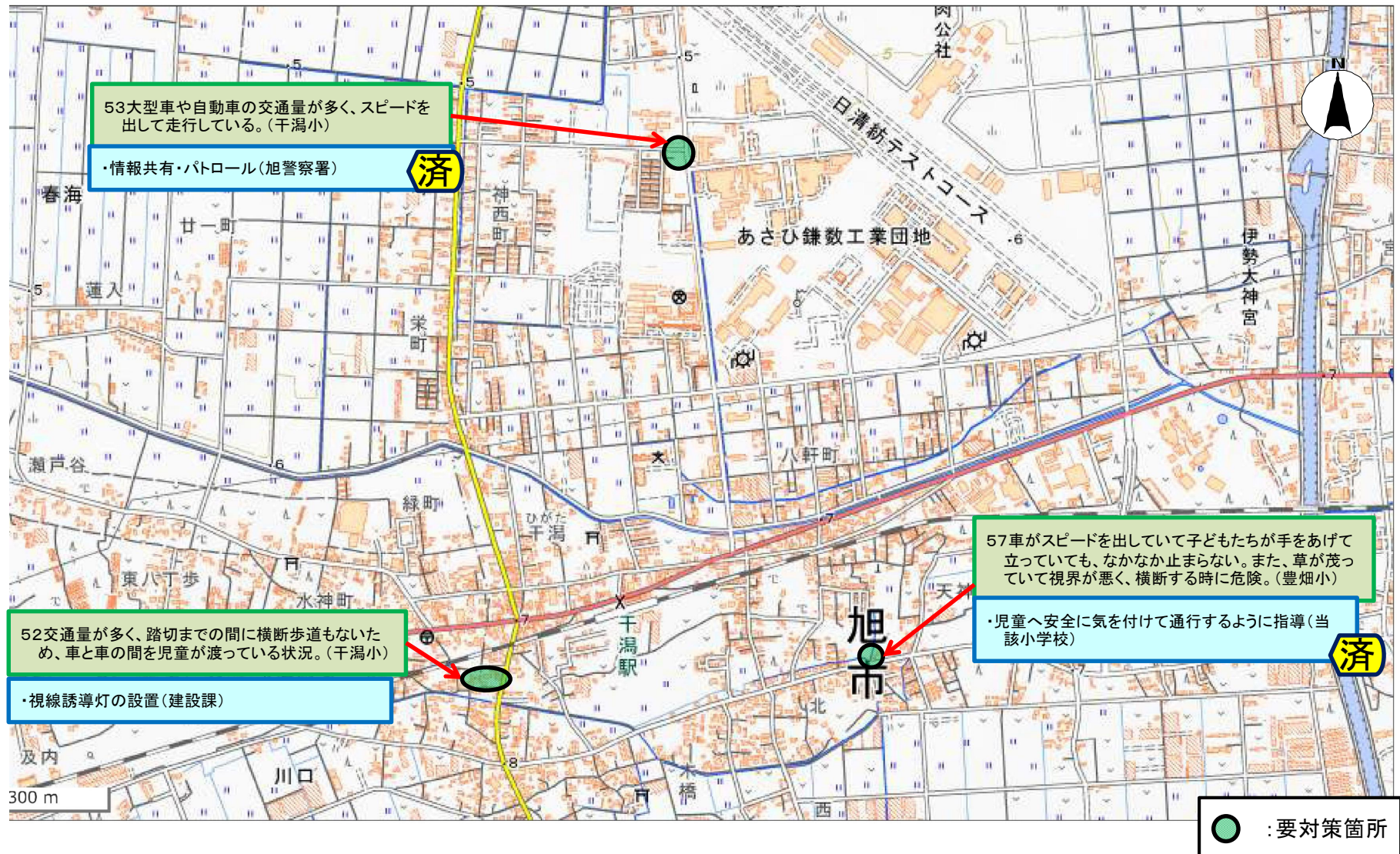
旭市北西部（R6通学路点検 要対策箇所）※電子地形図25000（国土地理院）を加工して作成



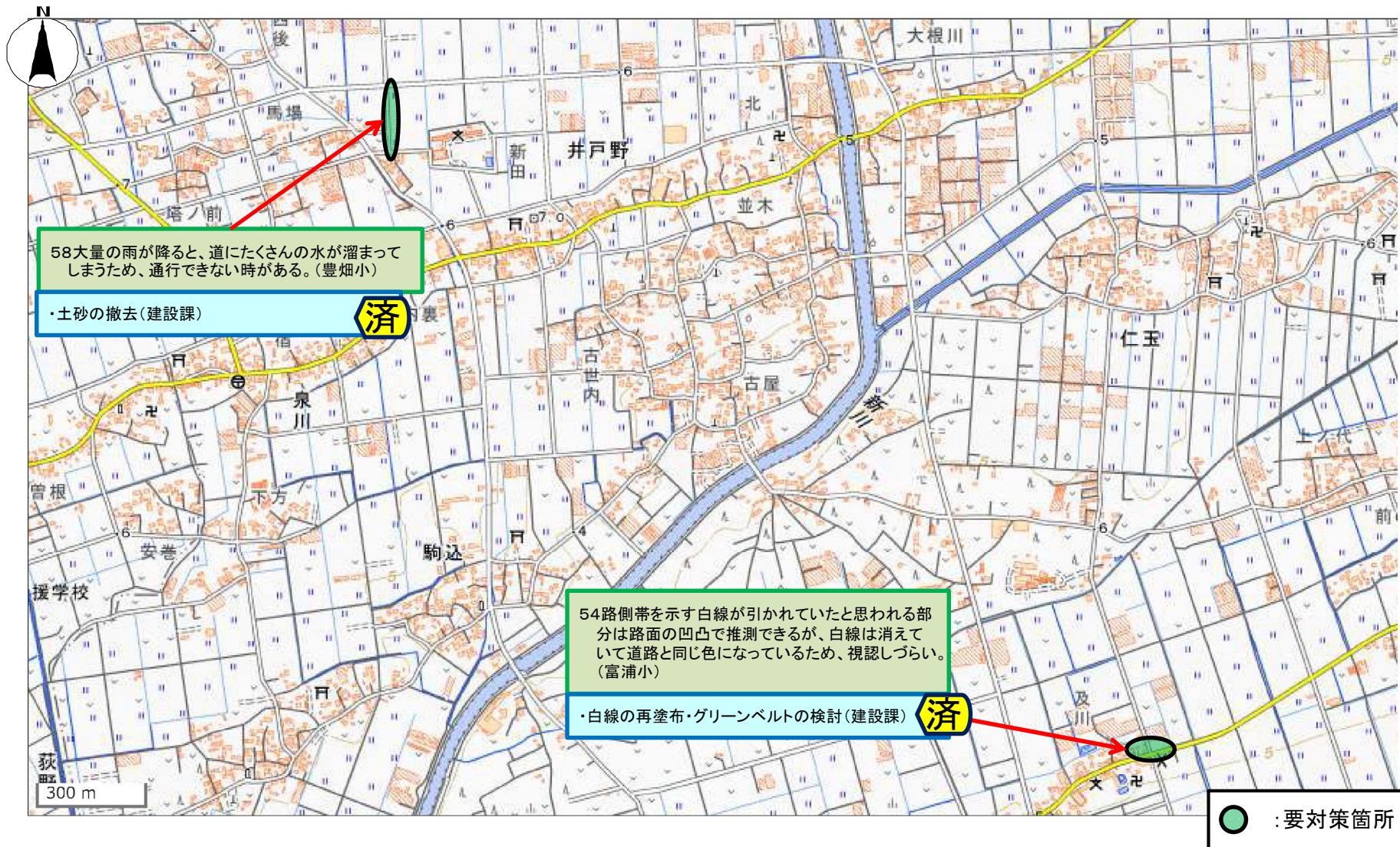
● :要対策箇所

旭市西部(R6通学路点検 要対策箇所)

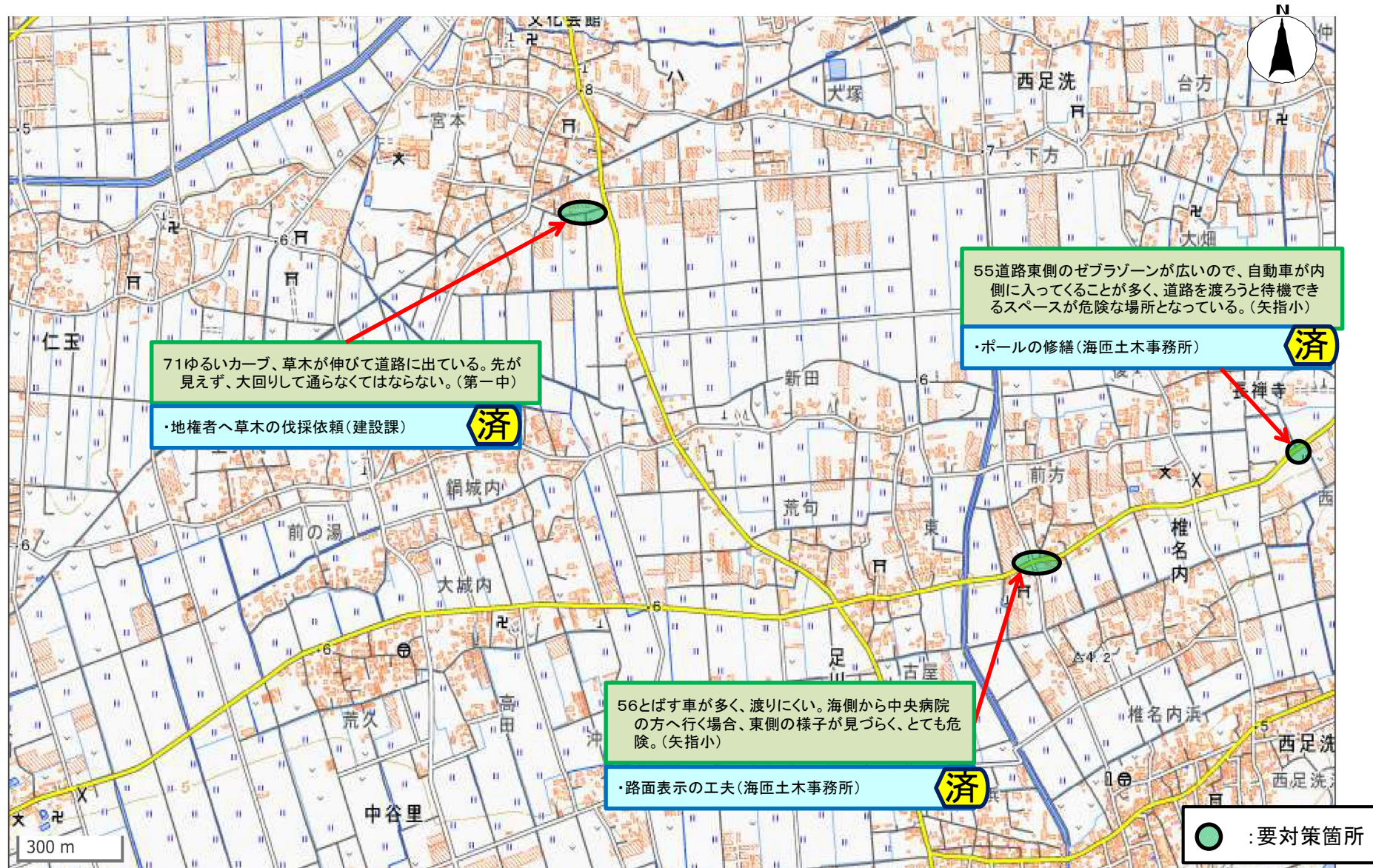
※電子地形図25000(国土地理院)を加工して作成



旭市南西部（R6通学路点検 要対策箇所）※電子地形図25000（国土地理院）を加工して作成



旭市南部 (R6通学路点検 要対策箇所) ※電子地形図25000(国土地理院)を加工して作成

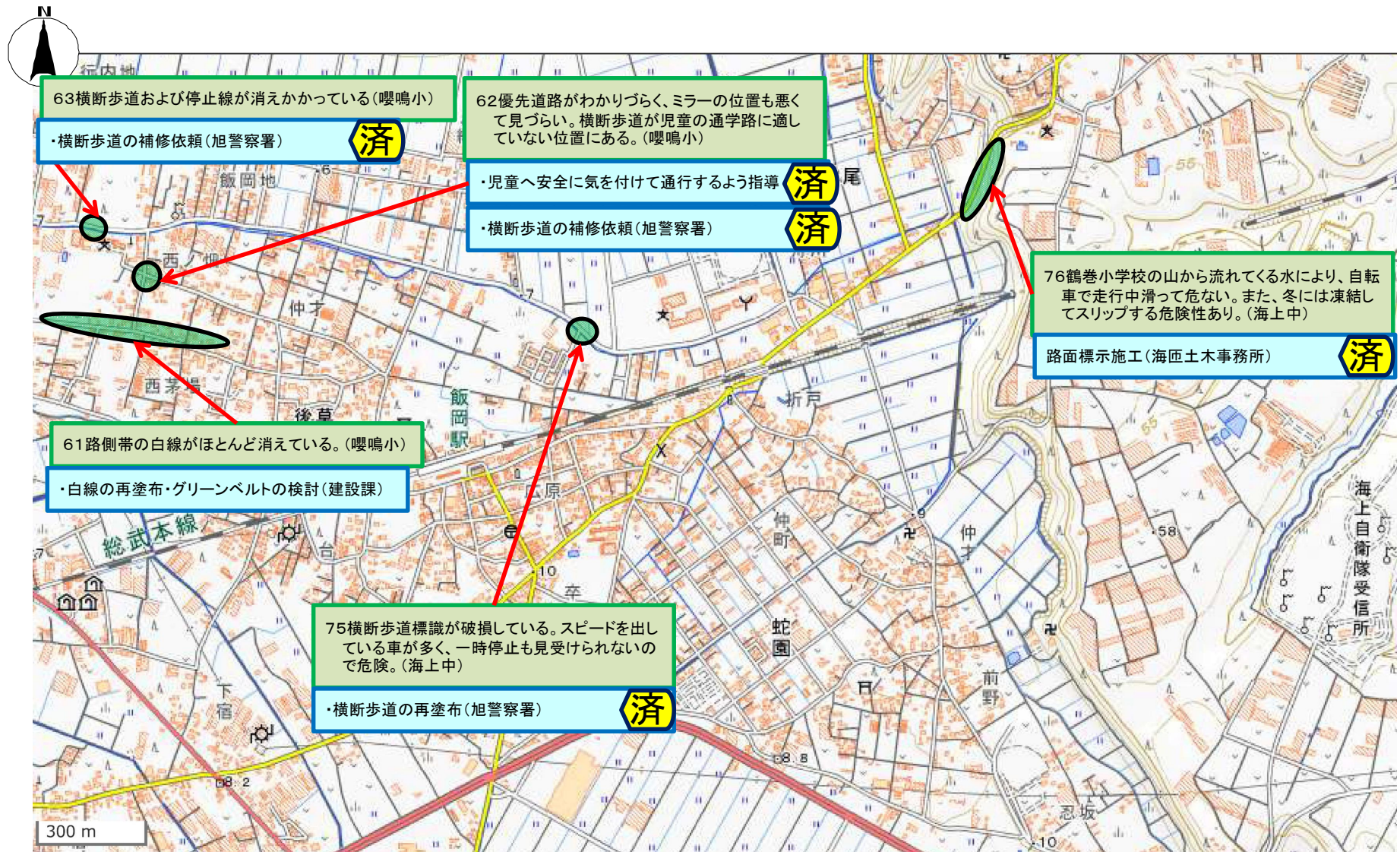


旭市南東部 (R6通学路点検 要対策箇所) ※電子地形図25000(国土地理院)を加工して作成



● : 要対策箇所

旭市東部 (R6通学路点検 要対策箇所) ※電子地形図25000(国土地理院)を加工して作成



● : 要対策箇所

旭市北東部（R6通学路点検 要対策箇所）※電子地形図25000(国土地理院)を加工して作成

